

















Legenda k výkresu VPS územního plánu

ÚZEMNÍ PLÁN OBOŘIŠTĚ




HRANICE A VEŘEJNĚ PROSPĚŠNÉ STAVBY A OPATŘENÍ:

PRŮVOD	ODPĚR	
		HŘANICE SPRÁVNÝM ÚZEMÍ OBOJEBŤE
		HŘANICE KATASTRÁLNÍHO ÚZEMÍ OBOJEBŤE / LUKTICKA
		ÚSES / HŘANICE A PLOCHA BIOCEPTEK
		ÚSES / HŘANICE A PLOCHA BOKORODORŮ
		ÚČELNÍ VODOVODNÉ ŘÁDY
		VEDENÍ DEŠŤOVÉ KANALIZACE
		VEDENÍ STL PLYNOVODU
		VEDENÍ VVN 110 kV


VÝZNAMNÉ PRVKY A PLOCHY V ÚZEMÍ:


- ① obecní úřad město Štáblava - Stávková Štábla
- ② kotel, sr. Josefa Petrona
- ③ klášter Paulín
- ④ vřesnice opouští občanské
- ⑤ požární záchrana
- ⑥ požární ústav
- ⑦ PLOCHNA PRO VÍCEK HRAŮ
- ⑧ KOSTELNICE
- ⑨ ZASTAVKA AUTOBUSU
- ⑩ PRAHEMŮV
- ⑪ ŘEČNÍKA KONANČNÍ VO
- ⑫ TRANSISTOR
- ⑬ MEDOČNÍ STANICE
- ⑭ ŽELEŽNÉ STANICE POKOCHŮV HOS
- ⑮ TELEKOMUNIKAČNÍ VÝVOZ 102
- ⑯ TELEKOMUNIKAČNÍ VÝVOZ 102
- ⑰ VÝVOZ ZBOJÍ VÝVOZOVÝ STÁT
- ⑱ VÝVOZ A PRODUKT VÝVOZOVÝ
- ⑲ VÝVOZ A PRODUKT VÝVOZOVÝ
- ⑳ VÝVOZ SE SPOTŘEBOU VÝVOZU
- ㉑ VÝVOZ SE SPOTŘEBOU VÝVOZU
- ㉒ KRAJ, ŽELEŽNÝ KRAJ
- ㉓ VÝVOZOVÝ VÝVOZ
- ㉔ KRAJ, ŽELEŽNÝ KRAJ
- ㉕ KRAJ, ŽELEŽNÝ KRAJ


Legenda ke změně č. 2 územního plánu


-  Vymezení řešeného území
-  Zastavěné území ke dni 1.4.2021
-  Plochy a koridory pouze s možností vyvlastnění (dle §170 STZ)
koridor pro umístění nadzemního el. vedení 110 kV ze ŽÚR,
změnou č. 1 ÚP upřesněn


Rozvojové plochy

 **Z01** - plochy z ÚP

 **P01** - plochy ze Zm. č. 1 ÚP

 **Zm. č. 2** - plochy ze Zm. č. 2 ÚP

 **Zm. č. 1** - plochy ze Zm. č. 1 ÚP

 **Zm. č. 2** - plochy ze Zm. č. 2 ÚP

Jako podklad byl použit Výkres veřejně prospěšných staveb z územního plánu.

ÚZEMNÍ PLÁN OBOŘIŠTĚ ÚPLNÉ ZNĚNÍ PO ZMĚNĚ Č. 2

03 VEŘEJNĚ PROSPĚŠNÉ STAVBY,
OPATŘENÍ A ASANACE

A0 05/202

ZÁZNAM O ÚČINNOSTI ZMĚNY Č. 2 ÚZEMNÍHO PLÁNU OBOŘIŠTĚ

společný agent, který zveřejní seznamy původních výstav	zveřejnění	datum vyhlášení seznamů výstav zveřejněných po
Zastupitelstvo obce Bochoř		
společně s úřady zadávajícími veřejně	podpis	razítko
Ing. Radim Weber vedoucí odd. výstavby, odbor výstavby a životního prostředí úřad územního plánování MÚO Dobruška		

15,000

500 m NSF NSF